











Klippning av gräsytor utmed tomtgränser, runt träd och planteringsytor ska ske med en klippbrädd (1 - 1,5 m).

-  Skötselområde (yttre samfälligheten)
-  Ej skötselområde (inre samfälligheter)
-  Ängsytor
-  Gräsytor
-  Infiltrationsdiken
-  Planteringsytor
-  Träd
-  Grusgångar

## Trelleborg Maglarp GA:5 - Översikt

Ritningsnummer

Stavstensuddes samfällighetsförening  
Definition av grönytor för trädgårdsskötsel

Som underlag till ritningen har använts ritning från Projekteringsavdelningen i Trelleborgs kommun med ritningsnummer 211, "Stavstensudd, Exploateringsområde Planteringsplan/Skötselplan".

Sidnummer

**Bilaga A**  
Sida 1 av 7

Skala  
c:a 1:3000

Datum  
2021-03-29

Ändrad

Ritad av  
Tore Karlsson

Godkänd av