












Båda sidor av infiltrationsdiket (1) norr och väster om Stighs by ska klippas eventuellt trimmas.

-  Skötselområde (yttre samfälligheten)
-  Ej skötselområde (inre samfälligheter)
-  Ängsytor
-  Gräsytor
-  Infiltrationsdiken
-  Planteringsytor
-   Träd
-  Grusgångar

## Trelleborg Maglarp GA:5 - detaljer Stighs by

Ritningsnummer

Stavstensuddes samfällighetsförening  
Definition av grönytor för trädgårdsskötsel

Som underlag till ritningen har använts ritning från  
Projekteringsavdelningen i Trelleborgs kommun  
med ritningsnummer 211, "Stavstensudde,  
Exploateringsområde Planteringsplan/Skötselplan".

Arkivnummer

**Bilaga A**  
Sida 2 av 7

Skala  
c:a 1:1000

Datum  
2021-03-29

Ändrad

Ritad av  
Tore Karlsson

Godkänd av