











Båda sidor av infiltrationsdiket (2) norr om Sänghs by ska klippas.

Vid infiltrationsdikena (3) söder om Sänghs by ska den smala gräsytan mellan diket och tomtränsern trimmas.

-  Skötselområde (yttre samfälligheten)
-  Ej skötselområde (inre samfälligheter)
-  Ängsytor
-  Gräsytor
-  Infiltrationsdiken
-  Planteringsytor
-  Träd
-  Grusgångar

Trelleborg Maglarp GA:5 - detaljer Sänghs by

Ritningsnummer

Stavstensuddes samfällighetsförening
Definition av grönytor för trädgårdsskötsel

Som underlag till ritningen har använts ritning från Projekteringsavdelningen i Trelleborgs kommun med ritningsnummer 211, "Stavstensudd, Exploateringsområde Planteringsplan/Skötselplan".

Arkivnummer

Bilaga A
Sida 3 av 7

Skala
c:a 1:1000

Datum
2021-03-29

Ändrad

Ritad av
Tore Karlsson

Godkänd av