











**Högs by**

4

5

Infiltrationsdiket (4) söder om Högs by ska klippas på insidan mellan diket och tomtgränserna.

Sträckan (5) ska klippas på utsidan då tomtägarna har planerat växter så att klippning ej kan ske på insidan.

-  Skötselområde (yttre samfälligheten)
-  Ej skötselområde (inre samfälligheter)
-  Ängsytor
-  Gräsytor
-  Infiltrationsdiken
-  Planteringsytor
-  Träd
-  Grusgångar

**Trelleborg Maglarp GA:5 - detaljer Högs by**

Ritningsnummer

**Stavstensuddes samfällighetsförening**  
Definition av grönytor för trädgårdsskötsel

Som underlag till ritningen har använts ritning från Projekteringsavdelningen i Trelleborgs kommun med ritningsnummer 211, "Stavstensudde, Exploateringsområde Planteringsplan/Skötselplan".

Arkivnummer

**Bilaga A**  
Sida 4 av 7

Skala  
c:a 1:1000

Datum  
2021-03-29

Ändrad

Ritad av  
Tore Karlsson

Godkänd av